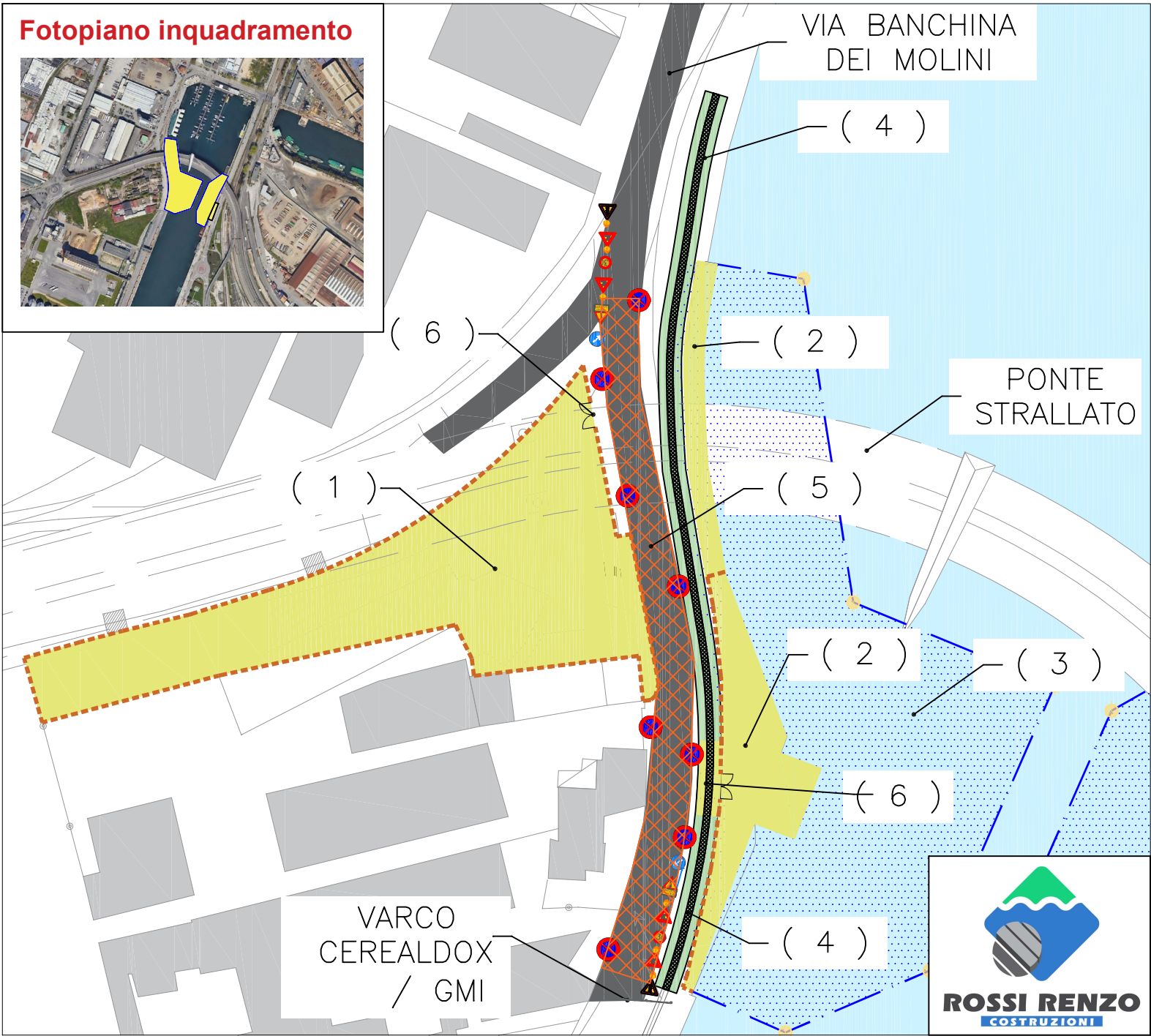
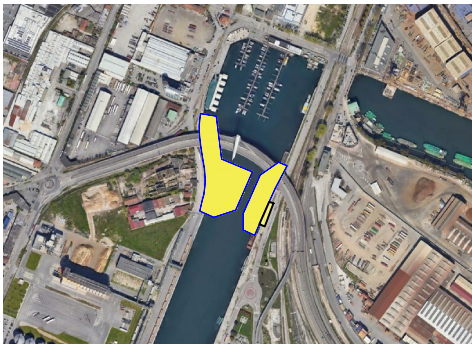



Layout viabilità temporanea cantiere in Via Banchina dei Molini - inquadramento generale

PROTOCOLLO AdSP MAS.E.0023374.19-11-2025

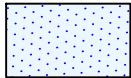
Fotopiano inquadramento



Legenda



AREE DI CANTIERE A TERRA



AREE DI CANTIERE IN ACQUA



RECINZIONE DI CANTIERE

- (1) AREA CANTIERE MAPP. 415+515
- (2) AREA CANTIERE BANCHINA MOLINI
- (3) SPECCHIO ACQUEO DI CANTIERE
- (4) LINEA FERRATA ATTIVA
- (5) TRATTO VIA BANCHINA DEI MOLINI INTERESSATO DAI LAVORI
 - divieto di sosta e di fermata, eccetto mezzi cantiere
 - restringimento di carreggiata con eventuale istituzione senso unico alternato ad unica corsia di marcia in base a necessità cantiere
- (6) ACCESSO CARRABILE CANTIERE
 - divieto di sosta e di fermata, eccetto mezzi cantiere



ROSSI RENZO
COSTRUZIONI

"NUOVO PONTE FERROVIARIO MARGHERA"
CUP: F71C18000110005 - CIG: 989724481E

TAV. 10.1
Layout viabilità cantiere
Via Banchina dei Molini

DATA: 17/11/2025
REVISIONE: 00